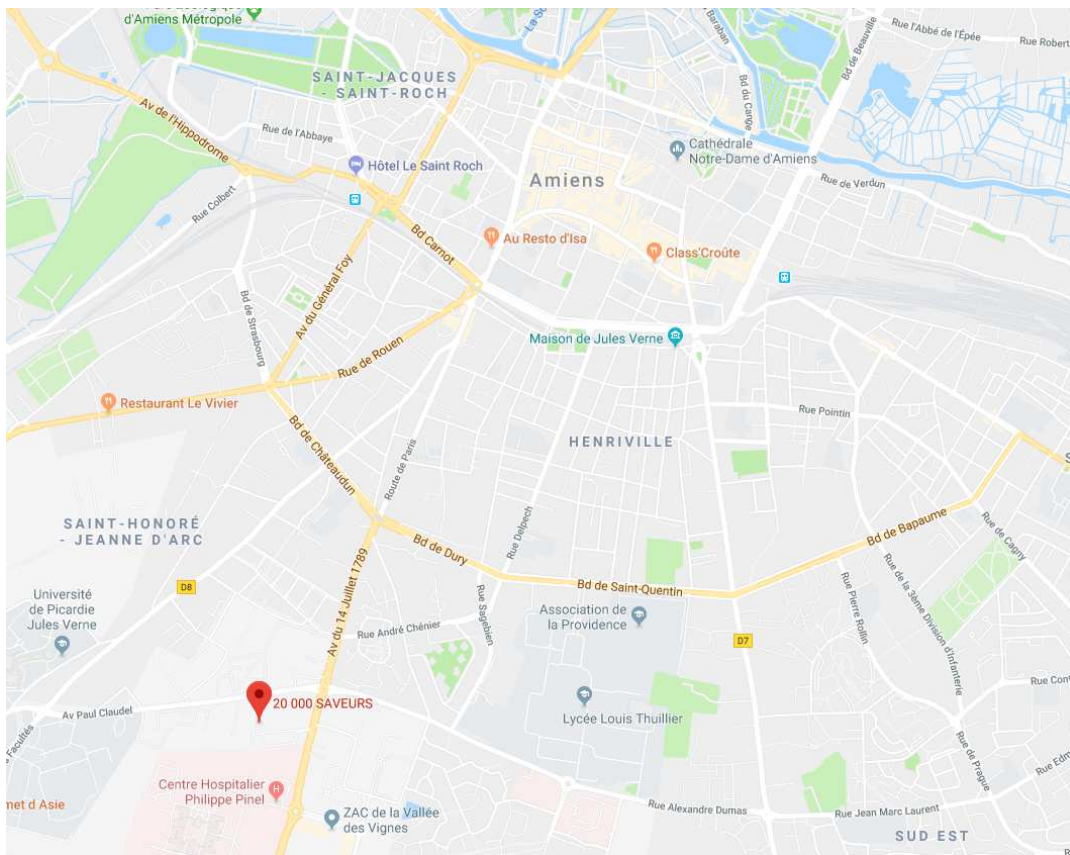


Restaurant 20 000 Saveurs - 660Bis Route d'Amiens, 80480 Dury

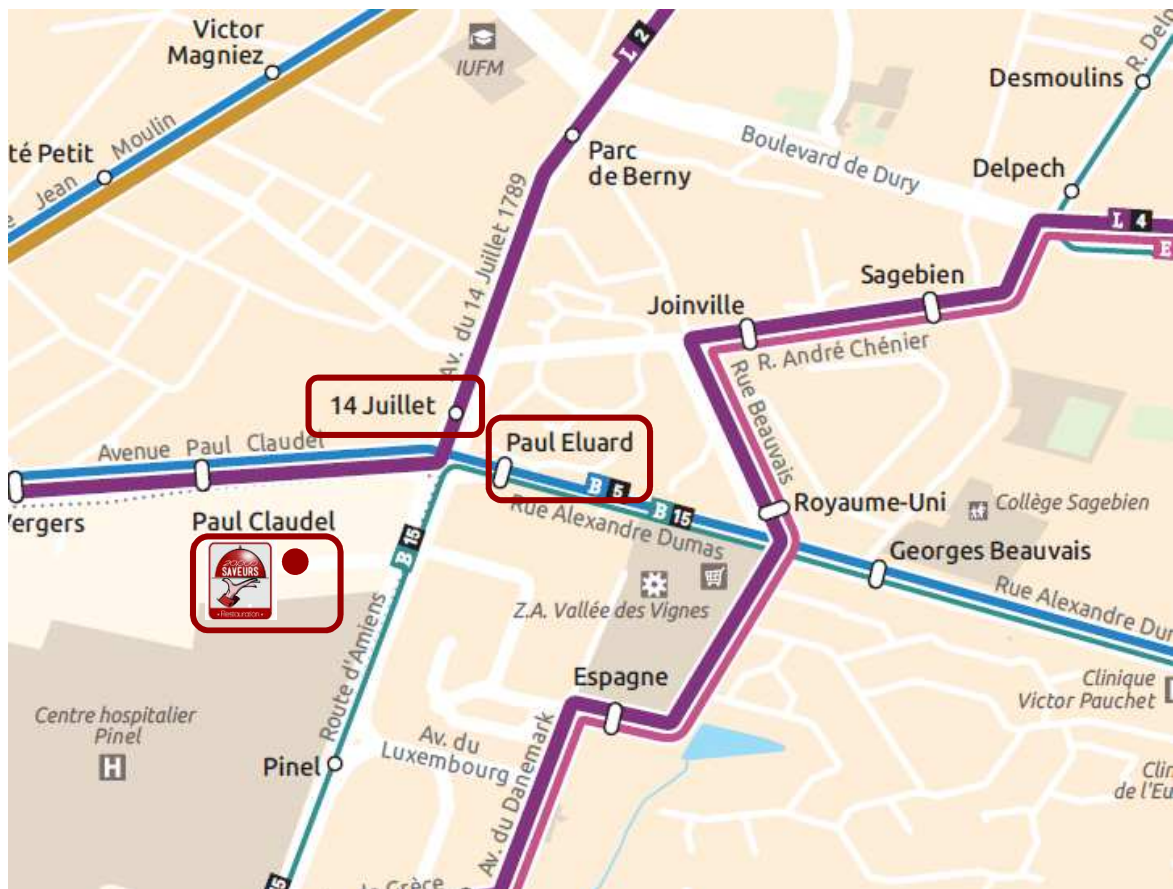
Vue d'ensemble par rapport à la ville d'Amiens



- Coordonnées GPS : latitude 49.874132 longitude 2.278215
- Le 660Bis Route d'Amiens correspond à une zone commerciale.
- Tournez au panneau « Cave Cédivins » et « Isambourg », puis continuez tout droit en dépassant les bâtiments de ces deux enseignes.
- Lorsque que vous arrivez au niveau de deux ensembles de bâtiments de bureaux, laissez ceux du groupe BDL devant à gauche pour vous diriger vers les bâtiments de droite (cf. photo ci-dessous). Des places de parking sont situées devant et à droite du bâtiment.
- Le restaurant et les salles de réunion 20 000 saveurs sont situées au rez-de chaussée de ce bâtiment.



Itinéraire Bus :



Depuis la gare d'Amiens :

Arrivée avec la ligne 2 à l'arrêt 14 juillet

Arrivée avec la ligne 15 à l'arrêt Paul Eluard

Suivi de 450 mètres de marche jusqu'au lieu de la rencontre

Les trajets sont détaillés en pages suivantes

Ligne 2 :



08h41 **Départ : Gare du Nord (Amiens)**



08h41 Prendre le Bus **L2** à l'arrêt Gare du Nord Quai D (Amiens) en direction de CHU Amiens Picardie Quai C (Salouël)

08h58 Descendre à l'arrêt 14 Juillet (Amiens)
Durée : 17 min

[Voir les arrêts intermédiaires](#)



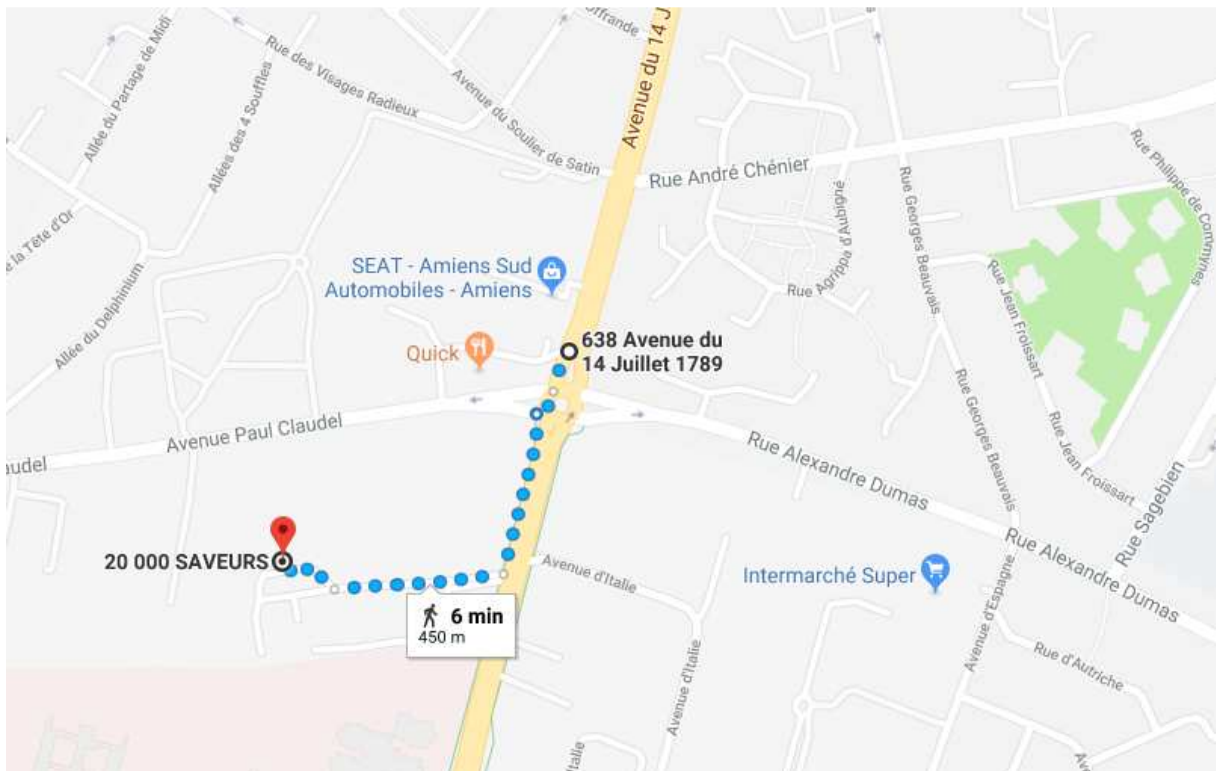
08h58 **Arrivée : 14 Juillet (Amiens)**




Comparaison bilan carbone


votre trajet  **351 gCO₂**


en voiture  **587 gCO₂**





Ligne 15 :



 08h35 Départ : Gare du Nord (Amiens)

 08h35 Prendre le Bus **B15** à l'arrêt Gare du Nord Quai D (Amiens) en direction de Dury (Dury)

 **B15** 08h49 Descendre à l'arrêt Paul Eluard (Amiens)
Durée : 14 min
[Voir les arrêts intermédiaires](#)

 08h49 Arrivée : Paul Eluard (Amiens)


Comparaison bilan carbone

| | |
|--|----------------------|
| vosre trajet  | 509 gCO ₂ |
| en voiture  | 602 gCO ₂ |

